

Factura Pequeño Contribuyente

HELMER WOSVELY, URRUTIA LARIOS

Nit Emisor: 113530757

HELMER WOSVELY URRUTIA LARIOS

3 AVENIDA 00-02 F RESIDENCIAL CAÑADAS DEL VALLE, zona 5,
Villa Nueva, GUATEMALA

NIT Receptor: 3440958

Nombre Receptor: INSTITUTO GEOGRAFICO NACIONAL

Dirección comprador: AVENIDA LAS AMÉRICAS 5-76 ZONA 13, CIUDAD
DE GUATEMALA.

NÚMERO DE AUTORIZACIÓN:

64D34321-F247-4798-9EF4-0C74883C2313

Serie: 64D34321 Número de DTE: 4064757656

Numero Acceso:

Fecha y hora de emisión: 31-jul-2024 00:12:31 ✓

Fecha y hora de certificación: 02-jul-2024 00:12:31

#No	B/S	Cantidad	Descripción	Precio/Valor unitario (Q)	Descuentos (Q)	Otros Descuentos(Q)	Total (Q)	Impuestos
1	Servicio	1	Pago de honorarios por servicios técnicos prestados al Instituto Geográfico Nacional, del Ministerio de Agricultura, Ganadería y Alimentación, durante el periodo correspondiente del 01 de julio de 2024 al 31 de julio de 2024, según contrato administrativo número 2024-202-1-3-20, Acuerdo Ministerial de Aprobación número RH-029-202-1-2024.	6,500.00	0.00	0.00	6,500.00	✓
TOTALES:					0.00	0.00	6,500.00	

CANCELADO

* No genera derecho a crédito fiscal

Datos del certificador


Superintendencia de Administracion Tributaria NIT: 16693949



Razón: que se registra para hacer constar que la factura que precede, Serie 64D34321, número de DTE 4064757656 de fecha 31 de julio de 2024, emitida por Helmer Wosvely Urrutia Larios, ampara el pago por servicios técnicos; Correspondiente al mes de julio del año 2024, según contrato administrativo número 2024-202-1-3-20 y Acuerdo Ministerial de Aprobación número RH-029-202-1-2024. Conste, Guatemala, 31 de julio del año 2024.

(f) 
Helmer Wosvely Urrutia Larios
DPI: 3601880600101



(f) 
Firma y sello del Responsable de la
Verificación de los Servicios Contradados


Ing. Oscar Cruz Ramos
Jefe de la División de Geodesia
Instituto Geográfico Nacional

Vo.Bo. 

Ing. Agr. Daunno Walther Chew Dávila
Director
Instituto Geográfico Nacional -IGN-



"Contribuyendo por el país que todos queremos"

		Identificador Documento del Verificador Integrado No: 1719931635211	Fecha de Generación: Jul 2, 2024, 8:47 AM
Detalle de Documentos			
Tipo Documento:	FEL		
Fecha Emisión:	31/07/2024 00:12:31		
Emisor:	113530757		
Agente de Retención:	No es agente de retención.		
Establecimiento:	HELMER WOSVELY URRUTIA LARIOS		
Receptor:	3440958-INSTITUTO GEOGRAFICO NACIONAL		
Monto Total:	GTQ GTQ 6500.000000		
No. de Acceso:	0		
Autorización:	64D34321-F247-4798-9EF4-0C74883C2313		
Serie:	64D34321		
Número del DTE:	4064757656		
Acuse de recibido:	FCID202420240702T00:12:3206:0064D34321F24747989EF40C74883C2313		
Fecha de la consulta:	02/07/2024 08:46:09		
Estado:	Activo		



SITUACIÓN DEL CONTRIBUYENTE:

NO PRESENTA INCUMPLIMIENTOS

AI 02/07/2024 08:47:21



CONTRIBUYENTE Y/O EMISOR	
NIT	113530757
NOMBRE	HELMER WOSVELY, URRUTIA LARIOS
RESUMEN	
TIPO DE INCUMPLIMIENTO	
¡FELICITACIONES! NO PRESENTA INCUMPLIMIENTOS TRIBUTARIOS	
El no presentar incumplimientos, no garantiza que el contribuyente pueda obtener la "Solvencia Fiscal", ya que el proceso de emisión de la misma, considera otras obligaciones no incluidas en el Verificador Integrado.	

Para actualizar tus Datos de RTU, así como verificar el detalle de las declaraciones presentadas puedes hacerlo en Agencia Virtual ingresando Usuario y Contraseña, si aún no tienes tu contraseña, ingresa a <https://portal.sat.gob.gt/portal/> selecciona Agencia Virtual en la opción "Solicitar Usuario", luego preséntate a una Agencia u Oficina Tributaria o llama al Contac Center de la SAT, teléfono 1550.



Verifique la validez de la presente consulta

INFORME MENSUAL DE ACTIVIDADES REALIZADAS

No. Contrato Administrativo		2024-202-1-3-20
No. De Acuerdo Ministerial de aprobación de Contrato:		RH-029-202-1-2024
Tipo de Servicios:		Técnicos
Nombres y apellidos de la persona contratista:		Helmer Wosvely Urrutia Larios
Plazo de Contratación	Del: 03/01/2024	Al: 31/08/2024
Período de este Informe:	Del: 01/07/2024	Al: 31/07/2024
Monto a Pagar: Seis mil quinientos quetzales		Q. 6,500.00
Prestados en:		Instituto Geográfico Nacional

Señor Ministro de Agricultura, Ganadería y Alimentación:

A continuación, se detallan las actividades y avances gestionados durante el periodo de la contratación:

Descripción de actividades según TDR	Informes de actividades realizadas	Avance	
		Cuantitativo	Cualitativo
1) Servicios técnicos para colaborar en la digitalización de Fichas de Descripción de la Red Geodésica de Control Vertical, que se le sean asignadas.	Colaboré con servicios técnicos en digitalizar fichas de descripción de los siguientes Bms: del BM BBB 51 al BM BBB 55. Utilizando la herramienta de Excel.	100%	Finalizado
2) Servicios técnicos para colaborar en la realización de la documentación para las comisiones de campo de la División de Geodesia.	Colaboré con servicios técnicos en la documentación de la comisión de Recuperación de los Bm's de la Línea MMM del Bloque Oeste en el Departamento de Quetzaltenango, en la comisión oficial; a	100%	Finalizado

	realizarse del 02 al 05 de Julio de 2,024.		
3) Servicios técnicos para colaborar en las comisiones de campo asignadas, en la emisión de informes y actualización de fichas descriptivas de las comisiones efectuadas.	Colaboré con servicios técnicos para la comisión de campo, de Geoposicionamiento con GPS de doble frecuencia y medición de terreno de con estación total en el cual mi trabajo consistió en portar el prisma. En el terreno de la UBA, en el departamento de Guatemala.	100%	Finalizado
4) Servicios técnicos para colaborar en la digitalización de fichas en formato análogo a formato digital, los cuales sean asignados.	Colaboré con servicios técnicos en la digitalización de fichas descriptivas de los siguientes BMs: BM R33 al BM R36, Con la herramienta de Excel, Paint y PowerPoint para realizar los croquis.	100%	Finalizado
5) Otras actividades relacionadas con el servicio contratado o que le sean asignadas por la autoridad superior.	Colaboré con servicios técnicos en recibir capacitación de anotador como parte del trabajo de campo de Geodesia y también de cómo realizar el cálculo de la libreta de Nivelación.	43%	En Proceso

	Colabore con servicios técnicos en la capacitación de como centrar y nivelar el trípode.	50%	En Proceso
--	--	-----	------------


El presente informe describe lo actuado por el suscrito, en cumplimiento a las actividades desarrolladas durante el periodo de la contratación, y acorde a los términos de referencia de la misma.

Atentamente,

(F) 
 Helmer Wosvely Urrutia Larios
 DPI: 360188060010
 Celular: 5162-9288

Se hace constar que las actividades descritas en este informe responden a lo estipulado en el contrato administrativo y sus respectivos términos de referencia, y se encuentran recibidos de conformidad, por lo que autorizo a quién corresponda, para que procedan al trámite de pago de los honorarios correspondientes.



(F) 
 Firma y sello del Responsable de la
 Verificación de los Servicios Contratados

Ing. Oscar Cruz Ramos
 Jefe de la División de Geodesia
 Instituto Geográfico Nacional

Vo.Bo. 

Ing. Agr. Daunio Walther Chew Dávila
 Director
 Instituto Geográfico Nacional -IGN-

